



Itinéraires

Départ

29, Avenue des Pierrots, 91400, Orsay

Arrivée

32, Rue Léon Croc, 91400, Orsay

Heure Départ à 13 h 30

Date 15/07/13

Mode Tous

Critères Le plus rapide

Le plus rapide

Départ : **13h40**

Durée totale : **33 min**

Zones : **5-5**

Arrivée : **14h13**










0603

Trafic normal, pas de perturbation identifiée sur cet itinéraire (vérification effectuée le 13/07/13 à 11h16) *

Feuille de route

Horaires ** Durée

 aller jusqu'à **Parisienne – Bus OPTILE**
 Prendre la direction **Ouest** sur **Avenue des Pierrots**
0,06 Km
 Tourner à **droite** sur **Avenue de l'Epi d'Or**
0,18 Km
 Tourner à **gauche** sur **Avenue de l'Epargne**
0,11 Km
 Tourner à **droite** sur **Avenue des Hirondelles**
0,11 Km
 Tourner à **gauche** sur **Rue des Lorrains**
0,06 Km
 Tourner à **droite** sur **Rue des Lorrains**
0,11 Km
 Contourner par la **gauche**
0,06 Km
 Contourner par la **gauche**
0,07 Km
 Arrivée sur **Avenue de Bourgogne**

13h40


6 min


 depuis **Parisienne**
 direction **Gare d'Orsay Ville - Arrivee**
 jusqu'à **Mairie d'Orsay**



13h46

8 min

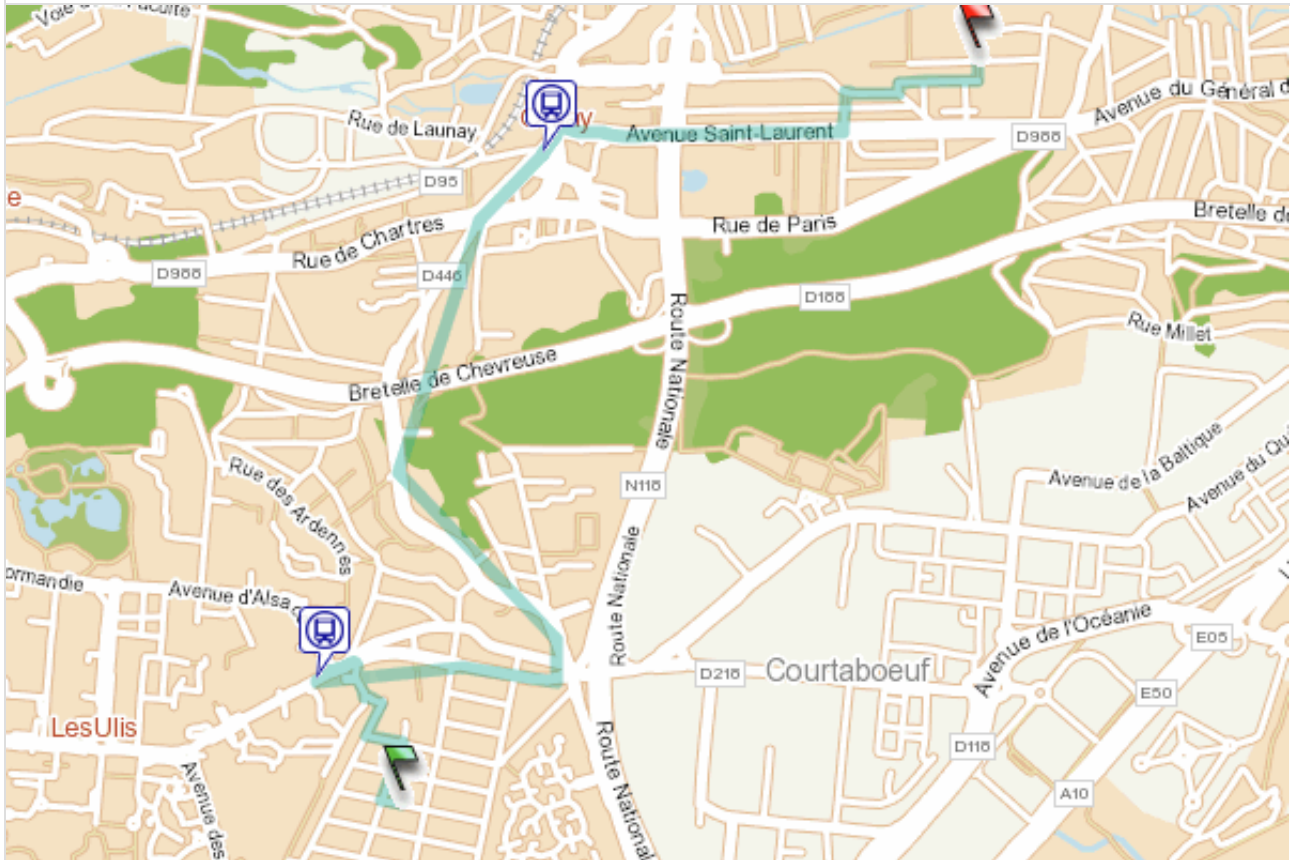
13h54

 aller jusqu'à **32, Rue Léon Croc, 91400, Orsay**
 Prendre la direction **Nord-Est** sur **Rue Archange**
0,02 Km
 Arrivée sur **Avenue du Maréchal Foch**
 Tourner à **droite** sur **Avenue Saint-Laurent**
0,84 Km
 Tourner à **gauche** sur **Avenue Parrat**
0,12 Km

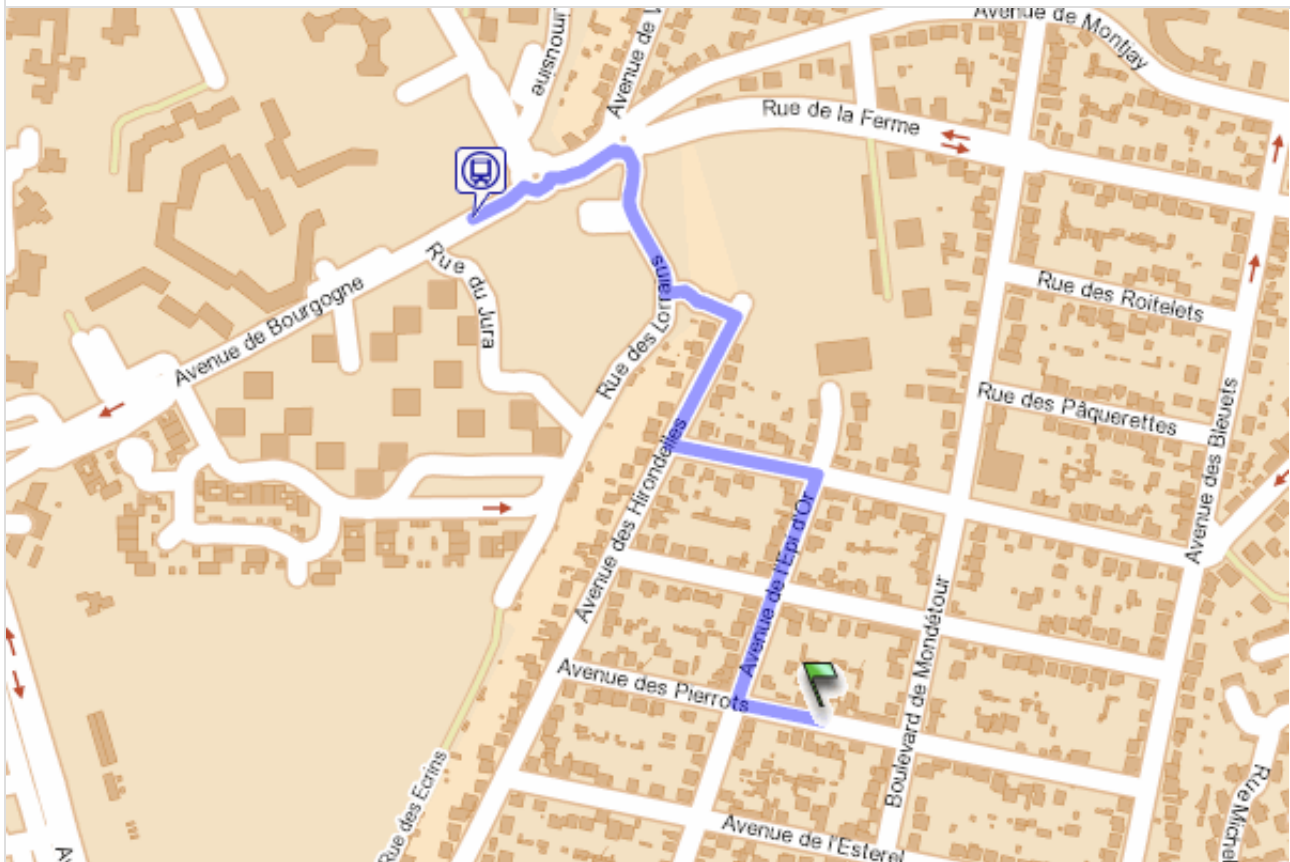
19 min

 Tourner à **droite** sur **Avenue des Lacs**
0,16 Km
 Tourner à **gauche** sur **Rue du Bocage**
0,33 Km
 Tourner à **gauche** sur **Rue Léon Croc**
0,0 Km
 Arrivée sur **Rue Léon Croc**
Les émissions de CO₂ pour cet itinéraire sont estimées à :Transports en commun : **249 g**Voiture : **657 g**

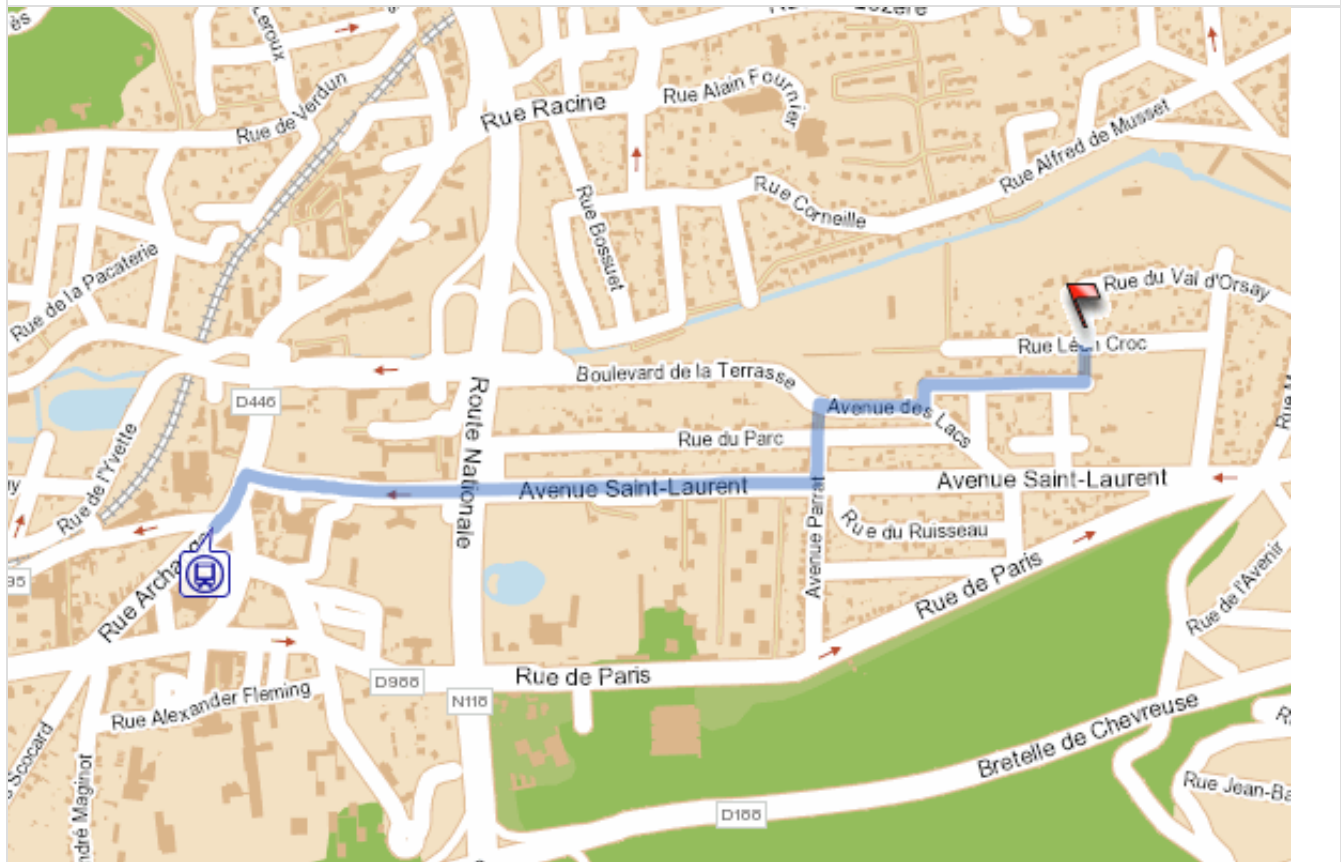
Itinéraire



Itinéraire de départ



Itinéraire d'arrivée



* L'état du trafic est vérifié pour chaque itinéraire, sur la base des informations connues par la RATP au moment où la recherche est effectuée.

** Les horaires indiqués sont susceptibles de varier. L'itinéraire piéton est fourni à titre indicatif.

Service de recherche d'itinéraire en Ile-de-France

Informations fournies par les transporteurs
et consolidées par le STIF

