

Zahlen, Daten & Fakten

- alle Angaben ohne Gewähr -



Inhaltsverzeichnis

1. Die Lage der Stadt und Flächennutzung	3
1.1 Geographische Lage	3
1.2 Flächennutzung	4
2. Bevölkerung	5
2.1 Bevölkerungsstand	5
2.2 Altersstruktur	5
2.3 Natürliche Bevölkerungsbewegung	6
3. Wirtschaftsstruktur	6
3.1 Beschäftigte und Wirtschaftszweige	6
3.2 Tourismus	7
4. Arbeitsmarkt	7
4.1 Arbeitslose	7
4.2 Berufspendler (2012)	8
5. Messe und Kongresse	9
5.1 Messe Friedrichshafen	9
5.2 Kultur und Congress-Zentrum Graf Zeppelin Haus (GZH)	10
6. Verkehr	12
6.1 Lage und Verkehrsanbindung	12
6.2 Flughafen	12
6.3 Straßenverkehr	13
6.4 Öffentlicher Personen-/Nahverkehr (ÖPNV)	13
6.5 Schiffsverkehr	14
7. Kultur, Bildung und Freizeit	15
7.1 Museen und Ausstellungen	15
7.2 Bibliotheken und Stadtarchiv	15
7.3 Schulen und Hochschulen	16
7.4 Jugendeinrichtungen	16
7.5 Märkte und Veranstaltungen	16
7.6 Sport	17
8. Gesundheit	17
9. Gemeinderat und Oberbürgermeister	177

1. Die Lage der Stadt und Flächennutzung

1.1 Geographische Lage

Die Stadt Friedrichshafen liegt am nördlichen Ufer des Bodensees. Sie ist die Kreisstadt und größte Stadt des Bodenseekreises sowie nach Konstanz die zweitgrößte Stadt, die am Bodensee liegt. Gemeinsam mit Ravensburg und Weingarten bildet Friedrichshafen eines von 14 Oberzentren (in Funktionsergänzung) in Baden-Württemberg. Die Stadt liegt in einer sanft geschwungenen Bucht des nördlichen Bodenseeufers am Südwestrand des Schussenbeckens und erstreckt sich über eine Höhenlage von 395,2 m ü. NN am Bodenseeufer bis 501,6 m in Ailingen/Horach. Die geographische Lage der Stadt beträgt: 9°28' östl. Länge von Greenwich und 47°39' nördl. Breite vom Äquator. Das Klima Friedrichshafens ist besonders durch die Einflüsse des Bodensees und der Alpen geprägt. Im Vergleich zum Hinterland sind die Temperaturen mild. Durch die Nähe zu den Alpen entstehen Föhnwinde und Gewitter. Außerdem entsteht im Winter Nebel, da der See hier die Funktion eines Wärmespeichers einnimmt.

1.2 Flächennutzung

Tabelle 1: Nutzung der Stadtgebietsfläche (2012)

Nutzungsart	ha	Anteile an der Bodenfläche insgesamt	
		in %	Landeswert
Bodenfläche insgesamt	6993	100	100
Siedlungs- und Verkehrsfläche	2053	29,4	14,3
Gebäude- und Freifläche	1267	18,1	7,7
Wohnen	611	8,7	4,1
Gewerbe und Industrie	228	3,3	1,3
Betriebsfläche ohne Abbauland	16	0,2	0,1
Verkehrsfläche	619	8,9	5,5
Straße, Weg, Platz	447	6,4	5,1
Erholungsfläche	135	1,9	0,9
Sportfläche	49	0,7	0,4
Grünanlage	84	1,2	0,4
Campingplatz	3	0,0	0,0
Friedhof	16	0,2	0,1
Landwirtschaftsfläche	3514	50,3	45,6
Waldfläche	1348	19,3	38,3
Wasserfläche	48	0,7	1,1
Übrige Nutzungsarten	31	0,4	0,7

Quelle: Statistisches Landesamt Baden-Württemberg

2. Bevölkerung

2.1 Bevölkerungsstand

- Insgesamt: 57.971 (Stand 30.09.2013)
- Männliche Einwohner: 28.494
- Weibliche Einwohner: 29.477
- Ausländer: 7.899

Quelle: Statistisches Landesamt Baden-Württemberg (Basis für Fortschreibung: Zensus 09.05.2011)

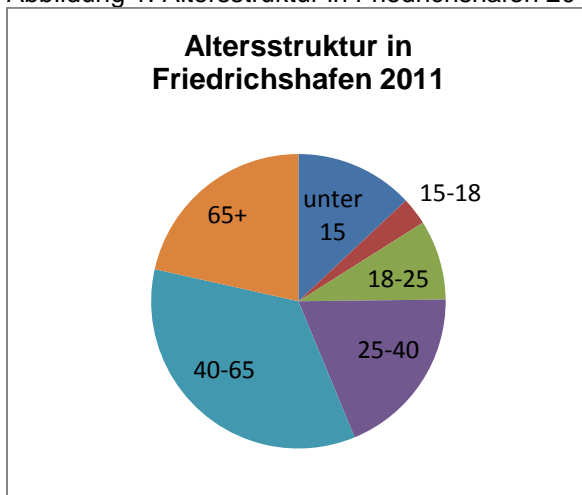
2.2 Altersstruktur

Tabelle 2: Bevölkerungsentwicklung in Friedrichshafen nach Altersgruppen (Fortschreibung jeweils zum 31.12. des Jahres)

Jahr	insgesamt	davon in der Altersgruppe von ... bis unter ... Jahren					
		unter 15	15-18	18-25	25-40	40-65	65+
2001	57538	8987	1902	4720	12556	19571	9802
2002	57680	8789	1983	4746	12417	19632	10113
2003	58041	8663	2070	4863	12208	19723	10514
2004	57987	8470	2067	4903	11869	19701	10977
2005	58068	8346	2005	4935	11696	19680	11406
2006	58271	8171	1986	4987	11548	19712	11867
2007	58484	8112	1968	4990	11397	19837	12180
2008	58848	8088	1928	5122	11311	20027	12372
2009	58726	8002	1812	5116	11199	20024	12573
2010	59002	7820	1812	5197	11176	20372	12625
2011	59286	7716	1795	5199	11235	20594	12747

Quelle: Statistisches Landesamt Baden-Württemberg

Abbildung 1: Altersstruktur in Friedrichshafen 2011



Quelle: Statistisches Landesamt Baden-Württemberg

2.3 Natürliche Bevölkerungsbewegung

- Lebendgeborene: 479 (2012)
- Gestorbene: 626 (2012)

Quelle: Statistisches Landesamt Baden-Württemberg

3. Wirtschaftsstruktur

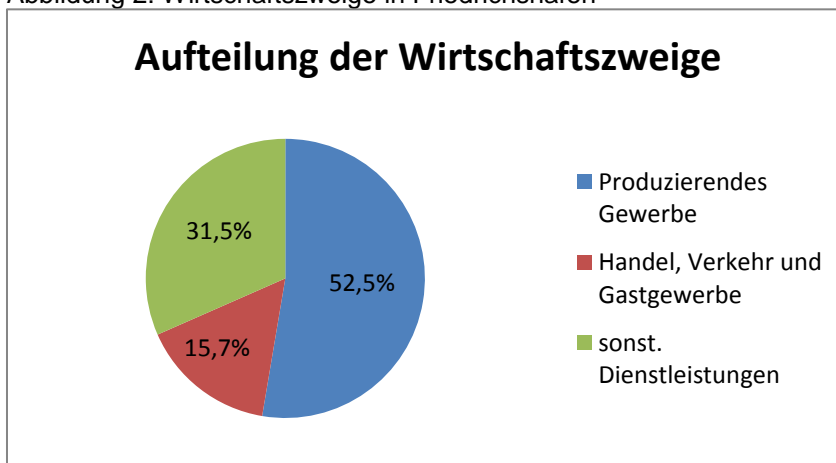
3.1 Beschäftigte und Wirtschaftszweige

Tabelle 3: Sozialversicherungspflichtig beschäftigte Arbeitnehmer in FN nach ausgewählten Wirtschaftsbereichen (Stichtag 30. Juni)

Jahr	Insgesamt	Produzierendes Gewerbe		Handel, Verkehr und Gastgewerbe		Sonstige Dienstleistungen	
	Anzahl	Anzahl	in %	Anzahl	in %	Anzahl	in %
2008	30894	16804	54,4	4820	15,6	9221	29,8
2009	30999	16977	54,8	4929	15,9	9011	29,1
2010	31487	16737	53,2	4833	15,3	9829	31,2
2011	32552	17130	52,6	4925	15,1	10408	32
2012	33520	17612	52,5	5250	15,7	10570	31,5

Quelle: Statistisches Landesamt Baden-Württemberg

Abbildung 2: Wirtschaftszweige in Friedrichshafen



Quelle: Statistisches Landesamt Baden-Württemberg

3.2 Tourismus

Tabelle 4: Beherbergung im Reiseverkehr

Jahr	Beherbergungs- betriebe	Schlaf- gelegen- heiten	Ankünfte		Übernachtungen		Aufent- halts- dauer	Schlaf- gelegen- heiten- aus- lastung
			insgesamt	Ausländer	insgesamt	Ausländer		
			Anzahl					
2009	52	4138	225.326	38.861	560.840	103.210	2,5	43,9
2010	50	3961	217.133	35.411	555.413	100.536	2,6	43,6
2011	49	3939	226.605	36.609	571.974	105.308	2,5	45,5
2012	51	4028	250.456	43.973	600.904	114.748	2,4	46,0

Quelle: Statistisches Landesamt Baden-Württemberg

Für nähere Informationen wenden Sie sich bitte an:

Tourist-Information Friedrichshafen
 Bahnhofplatz 2
 D-88045 Friedrichshafen
 Tel.: (07541) 30010
 Fax: (07541) 72588

tourist-info@friedrichshafen.de
www.friedrichshafen.info

4. Arbeitsmarkt

4.1 Arbeitslose

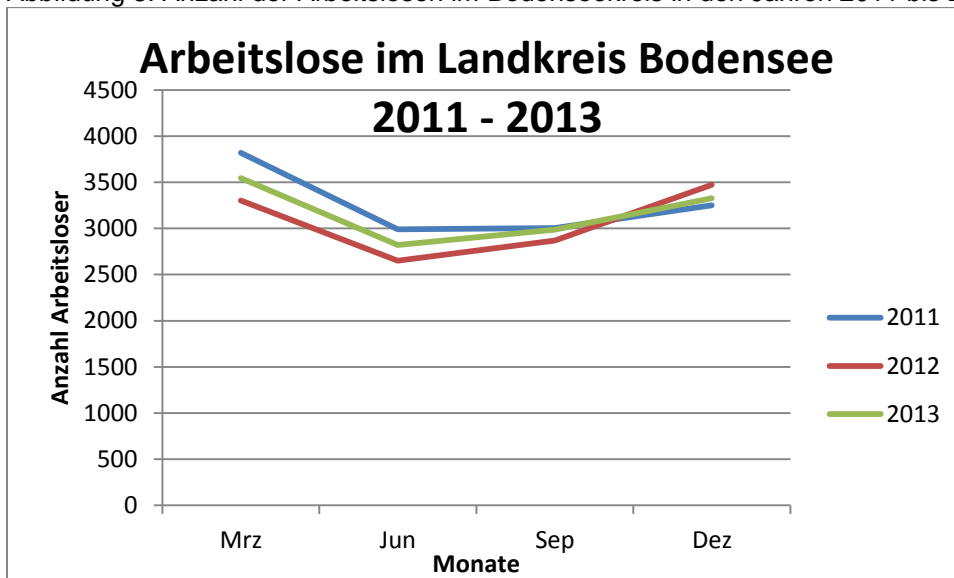
Tabelle 5: Arbeitslose und Arbeitslosenquoten im Bodenseekreis (Werte in Klammern für Friedrichshafen) (vierteljährlich zum Quartalsende)

Quartal/Jahr	Arbeitslose insgesamt	Arbeitslosenquote bezogen auf	
		alle zivilen Erwerbspersonen	abhängige zivile Erwerbspersonen
		Anzahl	Prozent
2011			
März	3 819 (1 232)	3,5	4
Juni	2 989 (1 026)	2,8	3,1
September	3 005 (1 065)	2,8	3,1
Dezember	3 251 (1 061)	3	3,3
2012			
März	3 304 (1 058)	3	3,4
Juni	2 652 (946)	2,4	2,7
September	2 868 (967)	2,6	2,9
Dezember	3 474(1 080)	3,1	3,5

2013			
März	3 545 (1 169)	3,2	3,6
Juni	2 821 (991)	2,5	2,8
September	2 986 (1 056)	2,6	2,9
Dezember	3 327 (1 092)	2,9	3,3

Quelle: Statistisches Landesamt Baden-Württemberg

Abbildung 3: Anzahl der Arbeitslosen im Bodenseekreis in den Jahren 2011 bis 2013



Quelle: Statistisches Landesamt Baden-Württemberg

Tabelle 6: Arbeitslose nach Alter und Geschlecht (Jahresdurchschnitt)

Jahresdurchschnitt	Arbeitslose				
	insgesamt	weiblich	männlich	unter 25 Jahre	über 55 Jahre
2009	1 535	717	818	193	223
2010	1 448	663	786	136	262
2011	1 141	576	565	96	257
2012	1 023	522	501	86	231
2013	1 084	535	549	94	236

Quelle: Bundesagentur für Arbeit

4.2 Berufspendler (2012)

- Einpendler nach Friedrichshafen über die Gemeindegrenzen 19.046
 - Auspendler aus Friedrichshafen über die Gemeindegrenzen 8.588
- (Quelle: Statistisches Landesamt Baden-Württemberg)

5. Messe und Kongresse

5.1 Messe Friedrichshafen

Abbildung 4: Messplan Friedrichshafen



Quelle: www.messe-friedrichshafen.de

Die Messe Friedrichshafen liegt im Norden der Stadt gegenüber dem Flughafen und dem Zeppelin-Hangar. Die Messe verfügt über eine Hallenfläche von ca. 85.000 qm, verteilt auf 12 Messehallen, zwei Freigelände und zwei große Multifunktions-Foyers sowie zahlreiche Tagungs- und Besprechungsräume. 2013 kamen zu den über 25 Messen und großen Veranstaltungen rund 485.000 Besucher.

Messehighlights 2013 waren u.a.:

- Motorradwelt Bodensee 2013 – Internationale Motorradmesse
- IBO 2013 und Urlaub Freizeit Reisen 2013 – Frühjahrs- und Tourismusmesse am Bodensee
- AERO 2013 – Internationale Fachmesse für Allgemeine Luftfahrt
- TUNING WORLD BODENSEE 2013 – Internationales Messe-Event für Auto-Tuning, Lifestyle und Club Szene
- OutDoor 2013 – Europäische Outdoor-Fachmesse
- EUROBIKE 2013 – Internationale Fahrradmesse
- INTERBOOT 2013 – Internationale Wassersport-Ausstellung

Quelle: Messe Friedrichshafen GmbH

Für nähere Informationen wenden Sie sich bitte an:

Messe Friedrichshafen
Neue Messe 1
D-88046 Friedrichshafen

Tel.: +49 7541 708-0
Fax: +49 7541 708-110
www.messe-friedrichshafen.de

5.2 Kultur und Kongress-Zentrum Graf Zeppelin Haus (GZH)

Abbildung 5: Graf Zeppelin Haus



Quelle: www.gzh.de

Das Kultur- und Kongress-Zentrum im Graf-Zeppelin-Haus liegt direkt am Ufer des Bodensees, unmittelbar am Yachthafen und der Uferpromenade. In wenigen Gehminuten sind Altstadt, Bahnhof, Fährhafen, Museen und eine Vielzahl von Hotels zu erreichen. Das GZH verfügt über vier flexible Säle und weitere sieben bzw. neun Konferenzräume. Die Veranstaltungsräume bieten Platz für bis zu 1.500 Personen, es ist eine Ausstellungsfläche von ca. 3.700 qm vorhanden sowie ein Freigelände für Open-Air-Präsentationen. Eine eigene Tiefgarage mit 450 Stellplätzen und ein Parkplatz für fünf Busse stehen außerdem zur Verfügung.

Referenzen des Graf-Zeppelin-Hauses:

Kongresse

- Bodensee-Kongress Orthopädie-Schuhtechnik
- Carthago Reisemobilbau Händlertagung
- Deutscher Luft- und Raumfahrtkongress
- EUSAR European Conference on Synthetic Aperture Radar
- Hymer AG Bad Waldsee Händlertagung
- Internationaler Palliativecare-Kongress
- Jahrestagung der deutschen Gesellschaft für Transfusionsmedizin und Immunhämatologie e.V. (DGTI)
- Kongress der Deutschen Alzheimer Gesellschaft
- VDI-Tagung – Getriebe in Fahrzeugen.

Kultur

- Anne-Sofie Mutter
- Béjart Ballet Lusanne
- Gidon Kremer
- London Symphony Orchestra
- Montserrat Caballé
- Nigel Kennedy
- The Cleveland Orchestra
- Ensembles von Weltrang

Events

- Aftershowparty „Wetten, dass ...?“
- ATC „Graf Zeppelin“ Friedrichshafen e.V. - Tanz- und Showgala
- Deutscher Seglertag
- Fasnets-, Bürger-, Zunft- und Maskenbälle
- Hymer AG Bad Waldsee – Betriebsfest
- 150 Jahre KSK Tuttlingen
- Landesturnfest
- Neujahrsempfang der Stadt Friedrichshafen
- SWR-Live-TV-Sendungen

Quelle: www.gzh.de

Für nähere Informationen wenden Sie sich bitte an:

Kultur- & Congress-Centrum Graf-Zeppelin-Haus
Olgastraße 20
D-88045 Friedrichshafen
Tel.: +49 (0)7541/288-0
Fax: +49 (0)7541/288-150
www.gzh.de

6. Verkehr

6.1 Lage und Verkehrsanbindung

Friedrichshafen verfügt über einen der größten Flughäfen Baden-Württembergs, dem Bodensee-Airport. Des Weiteren liegt die Stadt im Schnittpunkt der Bundesstraße 31 (Lindau-Meersburg) und der Bundesstraße 30 (Ulm-Friedrichshafen) sowie im Schnittpunkt der Bahnstrecken Lindau-Friedrichshafen-Überlingen und Stuttgart-Ulm-Friedrichshafen. Ebenso erwähnenswert ist das engmaschige ÖPNV-Netz, das sich zum einen in den Omnibus Linienverkehr und zum anderen in den Schienenverkehr der Bodensee-Oberschwaben-Bahn GmbH differenzieren lässt. Friedrichshafen ist ebenfalls Ausgangspunkt von verschiedenen Schifffahrtslinien und der Bodensee-Fähre.

Abbildung 6: Lage Friedrichshafen



Quelle: Stadt Friedrichshafen

6.2 Flughafen

Der Bodensee-Airport zählt mit zu den größten Flughäfen des Bundeslandes Baden-Württemberg. Neben zahlreichen Linienverbindungen sind die regelmäßigen Verbindungen zur internationalen Drehscheibe Flughafen Frankfurt von besonderer Bedeutung. Bereits die Zeppeline des Luftschiffpioniers Ferdinand Graf von Zeppelin starteten hier zu ihrem weltweiten Siegeszug.

Die technischen Einrichtungen des Bodensee-Airports entsprechen dem modernsten internationalen Standard und ermöglichen einen reibungslosen Allwetterflugbetrieb.

Der Flughafen ist für alle modernen Verkehrsflugzeuge wie beispielsweise der A 320, A 310, B 737, B 757 oder B 767 anfliegbar.

- *Airlines:* airberlin, Aer Lingus, Lufthansa, Germana, Germanwings, Hamburg Airways, Intersky, Pegasus Airlines, Sky Airlines, Sun Express, Tor Air

- *Ferienflüge u.a. nach:*

Antalya, Fuerteventura, Gran Canaria, Istanbul, London, Mallorca, Teneriffa

- *Linienflüge innerhalb Deutschland u.a. nach:*

Berlin-Tegel, Düsseldorf, Frankfurt, Hamburg, Köln

Quelle: Ferienflugplan Winter 2013/2014 und www.fly-away.de

- Weltweite Fernreisen über die Drehkreuze Frankfurt und Istanbul
- Fluggäste: 2010: 590.640 Passagiere
 2011: 571.709 Passagiere
 2012: 545.121 Passagiere
- Flugbewegungen: 2010: Linienflüge 11.494
 Ferienflüge 1.975
 2011: Linienflüge 10.765
 Ferienflüge 1.734
 2012: Linienflüge 8.407
 Ferienflüge 2.182

Quelle: www.fly-away.de

6.3 Straßenverkehr

Bundesstraßen-Anbindung:

- B30 (Ulm-Friedrichshafen)
- B31 (Lindau-Meersburg)

Länge des Straßennetzes im Stadtgebiet: 280 km

6.4 Öffentlicher Personen-/Nahverkehr (ÖPNV)

Fahrleistung: 1,6 Mio. km/Jahr

Fahrgäste: 3,7 Mio. (Stand 2012)

Linienlänge: ca. 155 km

Haltestellen: ca. 240

Für nähere Informationen wenden Sie sich bitte an:

Stadtverkehr Friedrichshafen GmbH
Stadtbahnhof 1
D-88045 Friedrichshafen
Tel.: (07541) 31390
Fax: (07541) 3013-85
info@stadtverkehr-fn.de
www.stadtverkehr-fn.de

6.5 Schiffsverkehr

Ab Friedrichshafen bestehen Verbindungen nach Bregenz, Konstanz, Lindau sowie eine direkte Verbindung nach Konstanz mit dem Katamaran. Des Weiteren pendelt die Bodensee-Fähre, die Personen und Kraftfahrzeuge transportieren kann, zwischen Friedrichshafen und Romanshorn hin und her.

Für nähere Informationen wenden Sie sich bitte an:

Bodensee-Schiffsbetriebe GmbH
Seestraße 23
D-88045 Friedrichshafen
Tel.: (07541) 92 38 389
Fax.: (07541) 92 38 372
info@bsb-online.de
www.bsb-online.com

Katamaran-Reederei Bodensee GmbH
Kornblumenstraße 7/1
D-88046 Friedrichshafen
Tel.: (07541) 505 500
Fax: (07541) 505 60 500
www.der-Katamaran.de

7. Kultur, Bildung und Freizeit

7.1 Museen und Ausstellungen

Tabelle 7: Museen

Museen/Ausstellungen	Besucher (pro Jahr)
Schulmuseum	19.000
Dornier Museum	ca.115.000
Zeppelin Museum	ca. 250.000
Feuerwehrmuseum	150 – 200 (Führungen nach Anmeldung)

Quelle: eigene Darstellung (2013)

7.2 Bibliotheken und Stadtarchiv

- Bodenseebibliothek mit Stadtarchiv
Max-Grünbeck-Haus
Katharinenstr. 55
88045 Friedrichshafen
Tel.: (07541) 209 153
www.bodenseebibliothek.de
- Bibliothek der Zeppelin Universität
Am Seemooser Horn 20
88045 Friedrichshafen
Tel.: (07541) 6009 1180
www.zu.de/bib
- Bibliothek im Zeppelin-Museum
Seestr. 22
88045 Friedrichshafen
Tel.: (07541) 3801 70
www.zeppelin-museum.de
- Medienhaus am See
Karlstr. 42
88045 Friedrichshafen
Tel.: (07541) 203 35 00
www.medienhaus-am-see.de

7.3 Schulen und Hochschulen

10 Grund- und Werkrealschulen, 3 Realschulen, 5 Gymnasien, 3 Förderschulen, 3 Berufliche Schulen, Fachschulen, Grundschulförderklassen, 1 Krankenpflegeschule, Bernd-Blindow-Hochschule, Duale Hochschule Ravensburg, Zeppelin-Universität

7.4 Jugendeinrichtungen

- 9 zentrale Jugendtreffs
- Jugendzentrum Molke

Meistershofener Straße 11
88045 Friedrichshafen
Tel: (07541) 38 67 25
molke@friedrichshafen.de
www.molke-fn.de

- Spielehaus

Meistershofenerstr. 11a
88045 Friedrichshafen
Tel: +49 7541 386729
Fax: +49 7541 386728
spielehaus-spielbus@gmx.de

7.5 Märkte und Veranstaltungen

- *Wochenmärkte:* Dienstag vor der Markthalle & Charlottenhof
Freitag auf dem Adenauerplatz
- *Schlemmermarkt:* Samstag auf dem Adenauerplatz (jeden 1. Samstag im Monat (von April bis Oktober) mit Musikprogramm)
- *Ailingen Wochenmarkt:* Donnerstag auf dem Rathausplatz, Ailingen
- *Weihnachtsmarkt – die „Bodensee Weihnacht“:*
Termin 4. - 21.12.2014
Alle Infos unter www.weihnachtsmarkt-fn.de
- *Jahrmärkte:* Mai – Jahrmarkt in der Nordstadt
Juni – Jahrmarkt in der Nordstadt
September – Jahrmarkt in der Innenstadt
November – Jahrmarkt in der Nordstadt
- Veranstaltungskalender:
www.friedrichshafen.de/veranstaltungen/veranstaltungssuche/

7.6 Sport

Friedrichshafen bietet eine große Auswahl an Sportstätten und –vereinen. Von gut ausgestatteten Turn- und Sporthallen, Kletterhalle bis Bowling und Billard ist alles vertreten. Des Weiteren gibt es Tennis- und Skateanlagen sowie einen Bike-Parcours.

Ebenso zahlreich sind die Sportvereine in Friedrichshafen vertreten, darunter der VfB Friedrichshafen mit der erfolgreichen Volleyballmannschaft (1. Bundesliga).

Nähere Informationen finden Sie unter:

www.friedrichshafen.de/tourismus-freizeit/sportstaetten/

www.friedrichshafen.de/tourismus-freizeit/sportvereine/

8. Gesundheit

Tabelle 8: Krankenhäuser und Kliniken (Daten 2012)

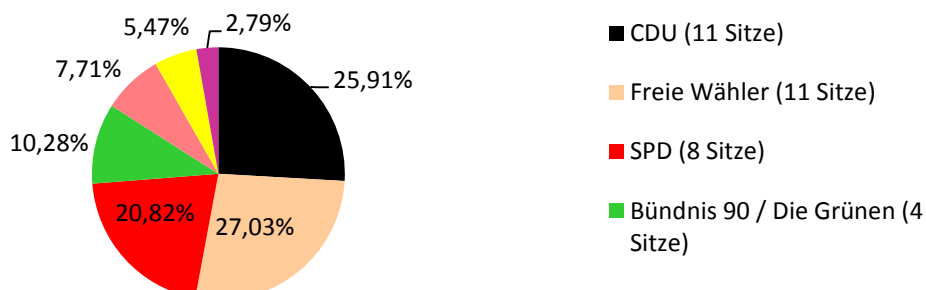
Krankenhaus/Klinikum	Betten	Patienten pro Jahr	
		stationär	ambulant
Klinikum Friedrichshafen GmbH	398 (370 Akuthaus, 28 Geriatrische Reha- klinik)	19.829	Ca. 40.000 (davon 1931 operiert)

Quelle: Klinikum Friedrichshafen GmbH

9. Gemeinderat und Oberbürgermeister

Gemeinderat

Abbildung 7: Sitzverteilung im Gemeinderat von Friedrichshafen (Stand: Januar 2013)



Quelle: Stadt Friedrichshafen

Rundungsbedingte Ungenauigkeiten



Oberbürgermeister

Andreas Brand (seit 5. Juni 2009)



Erster Bürgermeister:

Dr. Ing. Stefan Köhler

Bürgermeister:



Peter Hauswald



Holger Krezer

Impressum:
Stadtmarketing Friedrichshafen GmbH
Karlstraße 17
88045 Friedrichshafen
Tel.: 07541 97078-0
Mail: info@stadtmarketing-fn.de
www.stadtmarketing-fn.de