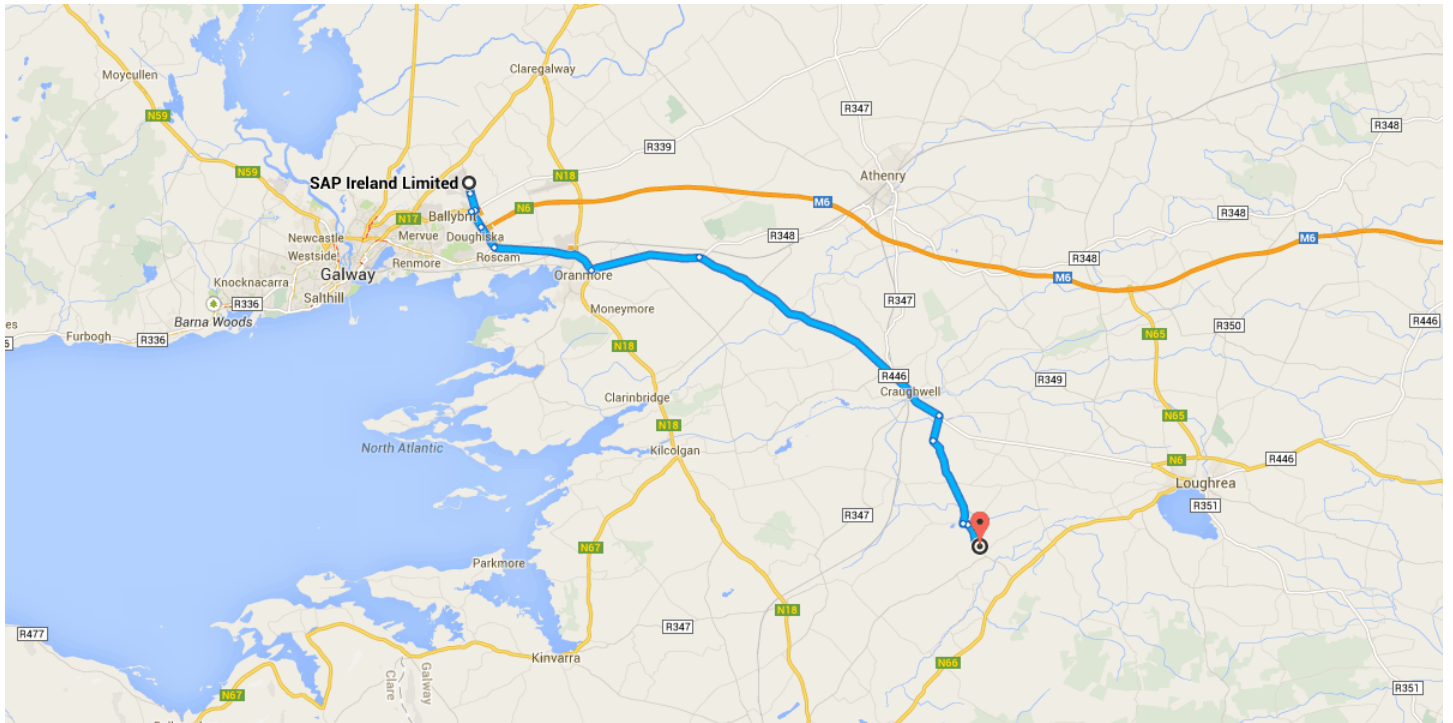


## Route von SAP Ireland Limited nach Unnamed Rd, Co. Galway



## ○ SAP Ireland Limited

Parkmore Business Park East, Parkmore, Galway

Auf dieser Route liegen gesperrte oder private Straßen.

### Fahren

- ↑ 1. Richtung **Norden**

Für den öffentlichen Durchgang gesperrte Straße

39 m
- ↗ 2. **Rechts** Richtung **Castlepark Road** abbiegen

Für den öffentlichen Durchgang gesperrte Straße

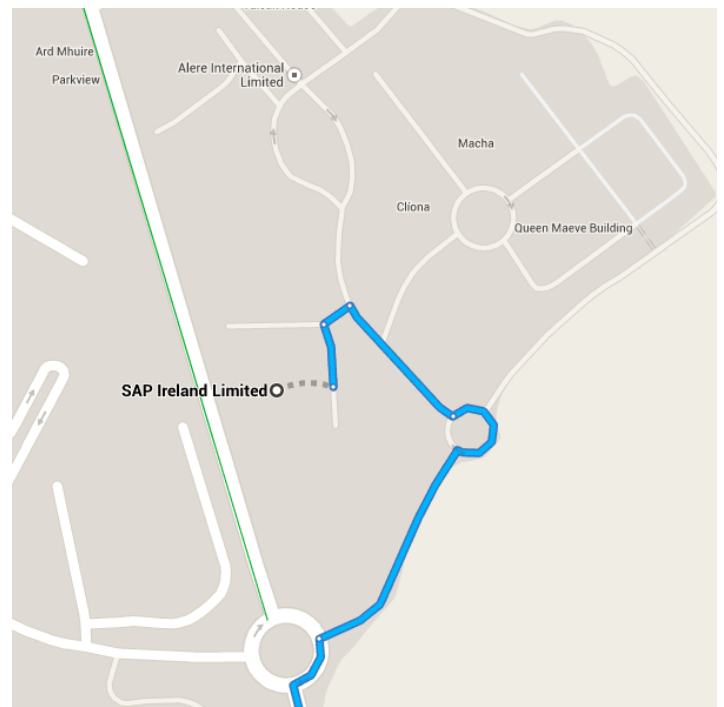
20 m
- ↗ 3. **Rechts** Richtung **Castlepark Road** abbiegen

Für den öffentlichen Durchgang gesperrte Straße

92 m
- 🌀 4. Im Kreisverkehr **zweite** Ausfahrt nehmen

Für den öffentlichen Durchgang gesperrte Straße

210 m

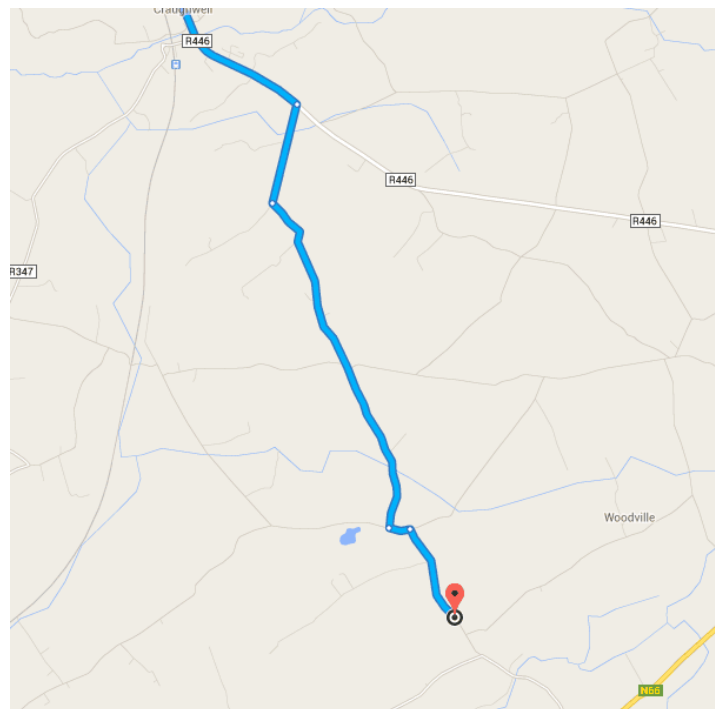
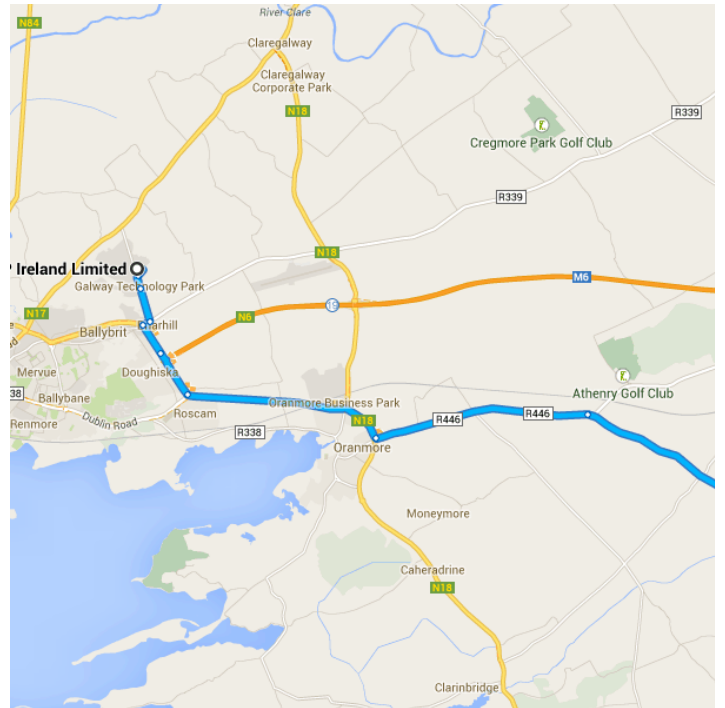


## R446 folgen

5. Im Kreisverkehr **erste** Ausfahrt (**Castlepark Road**) nehmen  
270 m
6. Geradeaus auf **Ballybrit Crescent**  
650 m
7. **Rechts** abbiegen auf **R339**  
160 m
8. 1. Abzweigung **links** nehmen, um auf **Bothar na dTreabh/Bóthar na Mine/N6** zu wechseln  
650 m
9. Geradeaus auf **Bothar na dTreabh/N6**
  - i** Weiter auf Bothar na dTreabh
  - i** Den Kreisverkehr passieren
 1,0 km
10. Bei **Martin Roundabout** die **zweite** Ausfahrt **R446** nehmen
  - i** Den Kreisverkehr passieren
 4,0 km
11. Im Kreisverkehr **erste** Ausfahrt nehmen, um auf **R446** zu bleiben  
4,2 km
12. Leicht **rechts** abbiegen, um auf **R446** zu bleiben  
11,2 km

## Bis zum Ziel fahren

13. **Rechts** abbiegen  
1,0 km
14. **Links** abbiegen  
3,5 km
15. **Links** abbiegen  
210 m
16. 1. Abzweigung **rechts** nehmen  
1,0 km



## 📍 Unnamed Rd, Co. Galway

Diese Route dient nur zu Planungszwecken. Es ist möglich, dass die Verkehrsverhältnisse aufgrund von Baustellen, Verkehr, Wetter oder anderen

Ereignissen von den in der Karte dargestellten Suchergebnissen abweichen können. Sie sollten daher Ihre Route entsprechend planen. Sie müssen alle Zeichen oder Hinweise bezüglich Ihrer Route beachten.

Kartendaten © 2013 Google