

Dane mapy ©2016 Google 500 m

15:27 **233 Willesden Ln**

London, Wielka Brytania

Pieszo

Około 8 min , 0,3 mi

Zachowaj ostrożność – trasa może zawierać błędy lub przebiegać przez miejsca nienadające się do przejścia pieszo

↑ Kieruj się Willesden Ln/A4003 na zachód w stronę Sidmouth Rd

0,1 mi

↘ Skręć w prawo w Lydford Rd

0,1 mi

↙ Skręć w lewo w Chatsworth Rd

0,1 mi

↘ Skręć w prawo w Walm Ln/A407



Miejsce docelowe będzie po lewej stronie

187 ft

Skorzystaj z wejścia

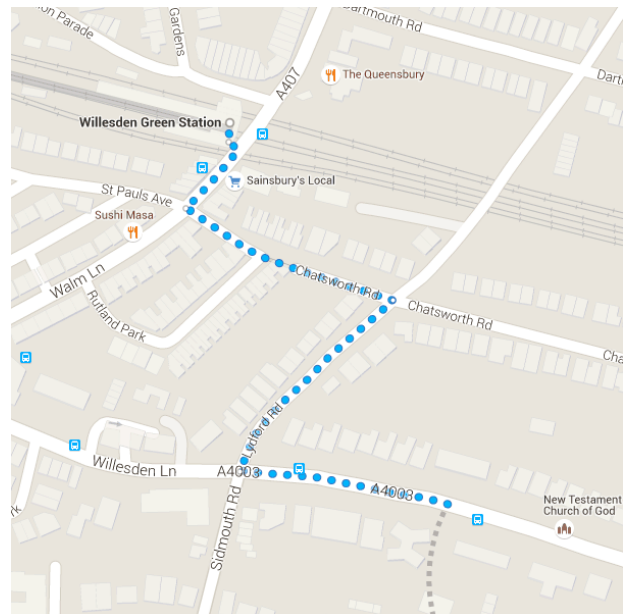
46 ft

15:35 **Willesden Green Station**

Jubilee w kierunku Stanmore

6 min (przystanki: 3)

Trasa obsługiwana przez Transport for London



15:41 ○ Wembley Park Underground Station

 Pieszo

Około 8 min , 0,4 mi

Zachowaj ostrożność – trasa może zawierać błędy lub przebiegać przez miejsca nienadające się do przejścia pieszo

Skorzystaj z wyjścia

148 ft

↑ Kieruj się Bridge Rd/A4089 na południowy zachód

 Jedź dalej A4089

144 ft

↶ Skręć w lewo w Olympic Way


 Skorzystaj ze schodów

0,2 mi

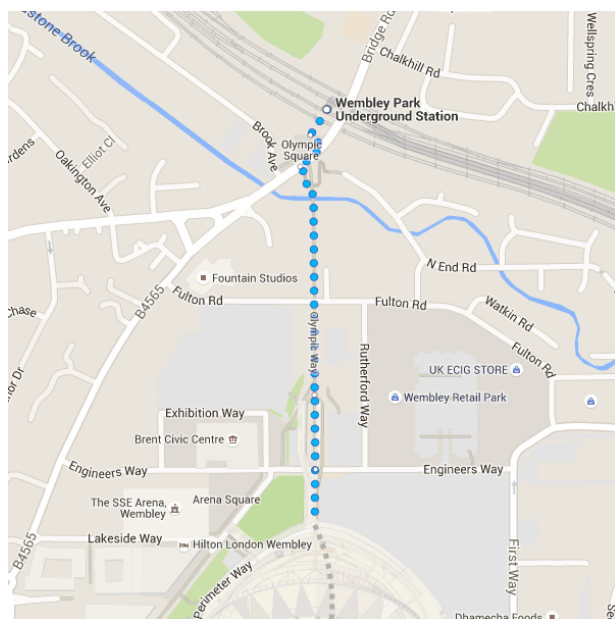
↷ Trzymaj się prawej strony, pozostając na Olympic Way

354 ft

↑ Kontynuuj wzdłuż Royal Rte

 Miejsce docelowe będzie po lewej stronie

266 ft



15:49 ○ Wembley Stadium

Wembley, London HA9 0WS, Wielka Brytania

Bilety i informacje

Transport for London

Te wskazówki służą tylko do planowania podróży. Faktyczna trasa może być inna ze względu na roboty drogowe, korki, warunki pogodowe lub inne zdarzenia – należy wziąć te czynniki pod uwagę. Należy przestrzegać wszystkich znaków i informacji podanych na trasie.