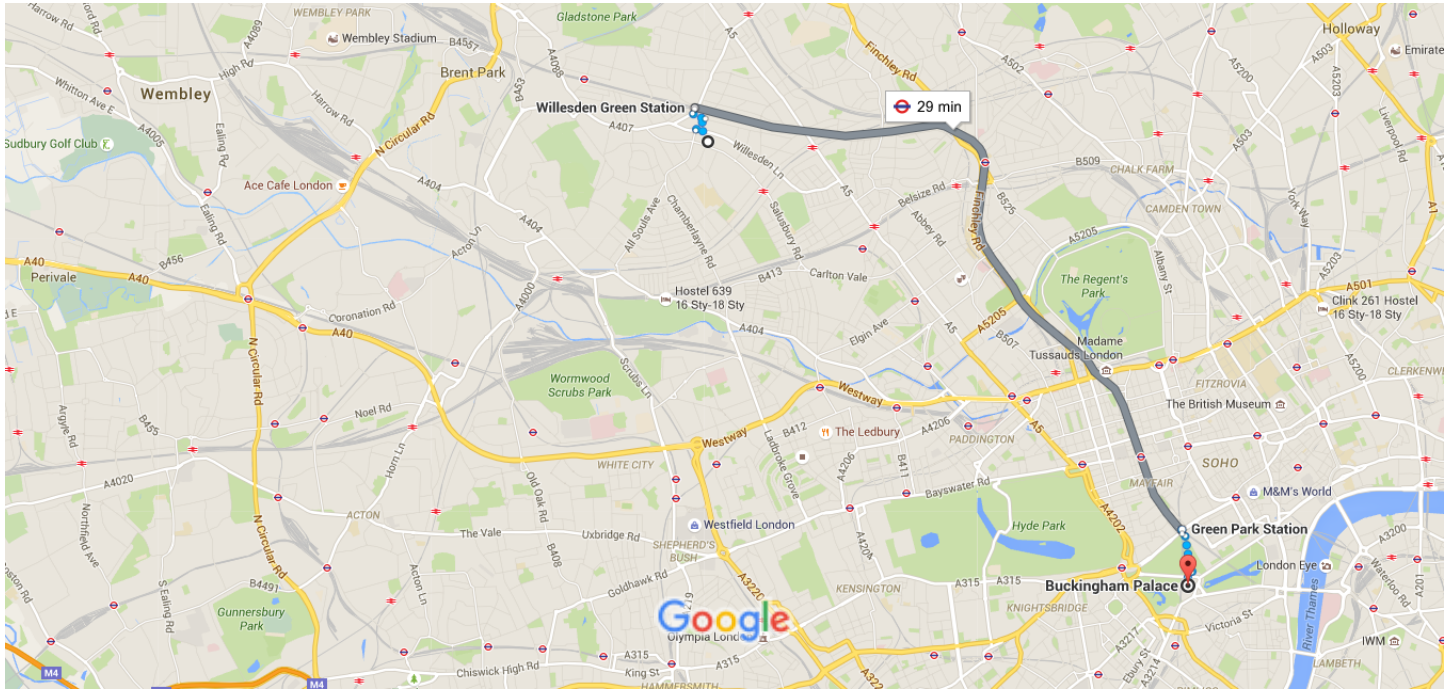




Palmers Lodge Hillspring do Buckingham Palace, Londyn, Wielka Brytania

09:30 – 09:59 (29 min)



Dane mapy ©2016 Google 1 km

09:30 ○ Palmers Lodge Hillspring

233 Willesden Lane, London NW2 5RP, Wielka Brytania

Pieszo

Okolo 7 min , 0,3 mi

Zachowaj ostrożność – trasa może zawierać błędy lub przebiegać przez miejsca nienadające się do przejścia pieszo

Kieruj się Willesden Ln/A4003 na zachód w stronę Sidmouth Rd

269 ft

Skręć w prawo w Lydford Rd

0,1 mi

Skręć w lewo w Chatsworth Rd

0,1 mi

Skręć w prawo w Walm Ln/A407

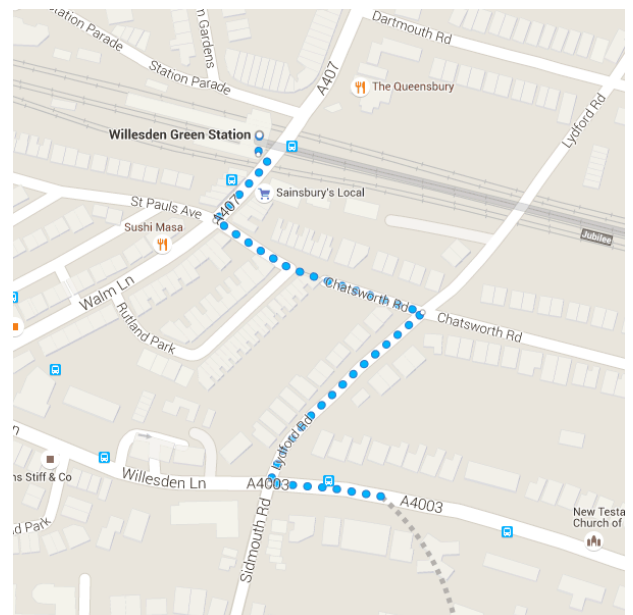


Miejsce docelowe będzie po lewej stronie

187 ft

Skorzystaj z wejścia

46 ft



09:37 ○ Willesden Green Station

Jubilee w kierunku Stratford

14 min (przystanki: 8)

Zmieniony rozkład jazdy

Part Closure
 "JUBILEE LINE: Saturday 16 and Sunday 17 January, no service between Waterloo and Stanmore. Replacement buses operate" - tfl.gov.uk
 Obowiązuje od 16.01.2016, 00:00 do 17.01.2016, 23:59

i Informacje

Information

"Green park station: Due to planned works on two separate escalators at Green Park, there will be a reduced escalator service at Green Park from Monday 4th January until mid-May 2016. During these works customers using either the Jubilee or Victoria line will be affected. The morning peak is particularly busy at this station therefore a one-way system may be in operation during these times." - tfl.gov.uk
 Obowiązuje od 12.01.2016, 21:07 do 19.01.2016, 21:07

Trasa obsługiwana przez Transport for London

09:51 **O** Green Park Station

A Pieszco

Około 8 min , 0,4 mi

Zachowaj ostrożność – trasa może zawierać błędy lub przebiegać przez miejsca nienadające się do przejścia pieszo

Skorzystaj z wyjścia

_____ 138 ft

↑ Kieruj się na południowy wschód

_____ 98 ft

↘ Skręć w prawo

_____ 10 ft

↙ Skręć w lewo

_____ 0,3 mi

↘ Skręć w prawo

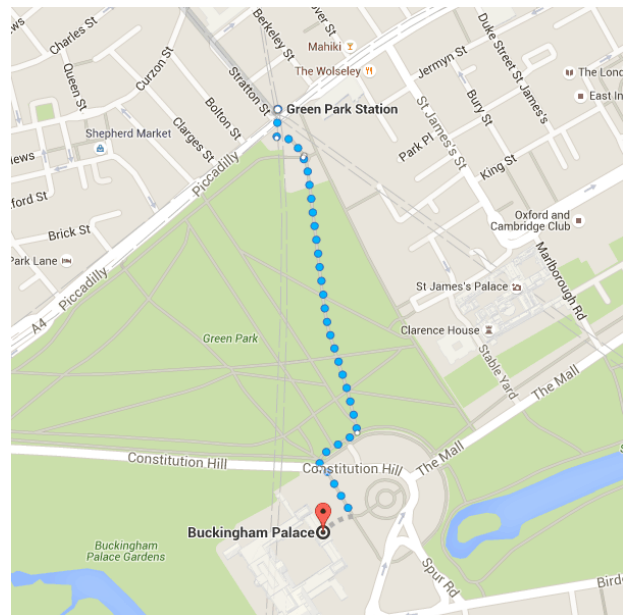
_____ 269 ft

↙ Skręć w lewo w Constitution Hill

_____ 285 ft

09:59 **D** Buckingham Palace

London SW1A 1AA, Wielka Brytania



Bilety i informacje

Transport for London

Te wskazówki służą tylko do planowania podróży. Faktyczna trasa może być inna ze względu na roboty drogowe, korki, warunki pogodowe lub inne zdarzenia – należy wziąć te czynniki pod uwagę. Należy przestrzegać wszystkich znaków i informacji podanych na trasie.

