

AM Frequencies

receiver location: **Hull (00w20/53n43)**

[change location](#)

frequency: 530 to 1710 kHz, preselection limit 20000


threshold: 35 dBµV, exc. inactive, propagation mode, prediction mode, only broadcasts transmitted at this moment, Wed 2225 UTC















[change parameters](#)

2940 datasets processed
148 stations above threshold 35 dBµV

Click on table colums for additional info about frequency/program/transmitter

QUICK HELP / ABBREVIATIONS HERE

kHz	m	Cty	program	lan	days	on-off	transmitter location	Pdir	TPwr	target	Dist	azi	dBµV	
531	ALG	Jil FM		ar	Mo-Su	0000-2400	F'Kirina (4)		300	(ND)	2086km	160°	43	info 
531	E	RNE Radio Nacional (Oviedo)		es es	MoTuWeTh..SuFrSa.	2200-0525+ 2200-0700+	Oviedo/El Naranco (RNE) (AST-O)		25	(ND)	1217km	202°	35	info 
540	E	Onda Cero (Cataluña)		es	Mo-Su	0000-2400	Barcelona/EAJ15 (CAT-B)		50	(ND)	1375km	171°	38	info
549	IRL	Spirit Radio		en	Mo-Su	0600-2300+	Carrickroe (MN)		25		444km	282°	46	info 
549	UKR	UR 1 Persha Prog.		uk	Mo-Su	1400-1000+	Mykolaiv/Luch (MY)	1400n	720	120°	2412km	95°	43	info 
549	ALG	Jil FM		ar	Mo-Su	0000-2400	Sidi Hamadouche (22)		300n		2049km	181°	42	info 
558	E	RNE Radio Nacional (San Sebastián)		es es	MoTuWeTh..SuFrSa.	2200-0525+ 2200-0700+	San Sebastián/Biribilondo-Zubieta (PVA-VI)		50		1171km	187°	39	info 
558	G	Sawt Al-Khaleej KBS World Radio(1) Israel Radio(2)		ar ar	MoTuWeThFr..Sa.SuSa.	2200-0300+ 2200-2230+ (1) 2200-2300+ 2230-2300+ (2)	Crystal Palace (EN-GTL)	0.91n	1	325°	256km	176°	39	info 
558	E	RNE Radio Nacional (Valencia)		es es	MoTuWeTh..SuFrSa.	2200-0525+ 2200-0700+	València/El Palmar (VAL-V)		50		1603km	180°	36	info 
567	E	RNE Radio Nacional (Murcia)		es es	MoTuWeTh..SuFrSa.	2200-0525+ 2200-0700+	Murcia/Torre de Cotillas (RNE) (MUR-MU)		50		1746km	183°	35	info 
576	BUL	BNR Horizont		tr	Mo-Su	1830-2300+	Vidin/Gramada (RPS2) (vdn)	400n	200	115°	2000km	114°	41	info 
576	E	RNE Radio Nacional (Barcelona)		es es	MoTuWeTh..SuFrSa.	2200-0525+ 2200-0700+	Barcelona/Palau de Plegamans (CAT-B)		100		1365km	171°	41	info 
576	ALG	Chîne 1		ar	Mo-Su	0000-2400	Kenadsa (Béchar) (8)	130n	400	230°	2469km	185°	37	info 
585	E	RNE Radio Nacional (Madrid)		es es	MoTuWeTh...Fr..	1315-0520+ 1315-0700+	Madrid/Majadahonda (MAD-M)		600		1495km	192°	46	info 
585	TUN	RTT Radio Nationale		ar	Mo-Su	0400-2400	Gafsa (gaf)		200		2258km	158°	40	info
585	G	BBC Radio Scotland		en	Mo-Su	0500-2300+	Dumfries (SC-DGA)	0.6n	1.2		251km	307°	36	info 
603	G	BBC Radio 4		en	Mo-Su	0420-0000+	Newcastle upon Tyne/Wrekenton (EN-TYW)		0.5		157km	330°	40	info 
630	TUN	RTT Radio Nationale			Mo-Su	0000-2400	Tunis/Djedeida (tun)		300		2037km	153°	42	info

630	G	BBC Radio Cornwall (<i>BBC South West</i>)	en	Mo-Su	0000-2400	Redruth/Lanner Hill (EN-CNW)	10n	2		513km	223°	41	info 
639	E	RNE Radio Nacional (<i>Galicia</i>)	es	Mo-Su	0000-2400	La Coruña/Mesón do Vento (GAL-C)		300		1314km	210°	44	info 
639	E	RNE Radio Nacional (<i>País Vasco</i>)	es	MoTuWeThFr..	1315-2300+	Bilbao/Ganguren (RNE) (PVA-BI)		50		1178km	190°	39	info 
639	E	RNE Radio Nacional (<i>Aragón</i>)	es	Mo-Su	0000-2400	Zaragoza/Cuarte Torrero (RNE) (ARA-Z)		50		1345km	182°	38	info 
657	G	BBC Radio Wales	en	Mo-Su	0500-2300+	Wrexham/Bryn Moel (WA-WRE)	4d	2	340°	194km	248°	46	info
657	I	RAI Radio1 (<i>Toscana</i>) RAI Toscana(1)	it	Mo-Su Mo-Sa Mo-SaSu	0000-2400 0520-0530+ (1) 1010-1030+ (1) 1040-1100+ (1)	Pisa/Coltano (pi)		100	(ND)	1368km	141°	41	info 
657	E	RNE Radio 5 (<i>Madrid</i>)	es	Mo-Su	0000-2400	Madrid/Majadahonda (MAD-M)		100	(ND)	1495km	192°	39	info 
666	G	BBC Radio York (<i>BBC Yorkshire</i>)	en	Mo-Su	0000-2400	Fulford (EN-NYK)	0.05n	0.5		55km	297°	39	info 
666	E	SER (<i>Radio Barcelona</i>)	es	Mo-Su	0000-2400	Barcelona/Sant Boi (EAJ1) (CAT-B)		50		1386km	172°	38	info 
684	E	RNE Radio Nacional (<i>Andalucía</i>)	es	Mo-Su	0000-2400	Sevilla/Los Palacios (AND-SE)		200		1885km	195°	39	info 
693	G	BBC Radio 5 Live	en	Mo-Su	0000-2400	Droitwich/Mast A (EN-WOR)		150		198km	218°	62	info 
693	G	BBC Radio 5 Live	en	Mo-Su	0000-2400	Stagshaw (EN-NBD)		50		183km	324°	57	info 
693	G	BBC Radio 5 Live	en	Mo-Su	0000-2400	Postwick (EN-NFK)	4.7n	15		168km	136°	48	info 
693	G	BBC Radio 5 Live	en	Mo-Su	0000-2400	Start Point (EN-CNW)	32n	40		450km	212°	47	info 
693	G	BBC Radio 5 Live	en	Mo-Su	0000-2400	Burghead (SC-MOR)		25		484km	337°	43	info 
693	G	BBC Radio 5 Live	en	Mo-Su	0000-2400	Barrow-in-Furness (EN-CUM)	0.38n	0.6	030°	193km	285°	36	info 
720	G	BBC Radio 4	en	Mo-Su	0420-0000+	Lisnagarvey/Blaw-Knox mast (NI-ANT)		10		383km	285°	42	info 
729	E	RNE Radio Nacional (<i>Asturias</i>)	es	Mo-Su	0000-2400	Oviedo/El Naranco (RNE) (AST-O)		100		1217km	202°	40	info 
729	GRC	ERA Proto Programma	el	Mo-Su	0000-2400	Athínai/Agios Stefanos (att-est)		100		2526km	123°	38	info 
738	E	RNE Radio Nacional (<i>Cataluña</i>)	es	MoTuWeThFr..	1315-2300+	Barcelona/Palau de Plegamans (CAT-B)		600		1365km	171°	48	info 
738	G	BBC Radio Hereford & Worcester (<i>BBC West Midlands</i>)	en	Mo-Su	0000-2400	Worcester (EN-WOR)		0.44		214km	217°	36	info 
756	G	BBC Radio Cumbria (<i>BBC North East & Cumbria</i>)	en	Mo-Su	0000-2400	Carlisle/Brisco (EN-CUM)		1		211km	308°	38	info 
765	G	BBC Essex (<i>East England</i>)	en	MoTuWeThFr..SaSu	0200-2300+ 0400-2300+	Chelmsford/Baker's Wood (EN-ESX)		0.5		229km	167°	35	info 
774	G	BBC Radio Leeds (<i>BBC Yorkshire</i>)	en	MoTuWeThFr..	2100-2300+	New Farnley (EN-WYK)		0.5		86km	275°	43	info 
774	E	RNE Radio Nacional (<i>Com. Valenciana</i>)	es	Mo-Su	0000-2400	València/El Palmar (VAL-V)		100		1603km	180°	38	info 

774	E	RNE Radio Nacional (<i>País Vasco</i>)	es	MoTuWeThFr..	1315-2300+	San Sebastián/Biribilondo-Zubieta (PVA-VI)	50			1171km	187°	38	info	
783	E	COPE (<i>Miramar</i>)	es	Mo-Su	0000-2400	Barcelona/Ctra.Consería (EAJ39) (CAT-B)	100n	50		1376km	171°	40	info	
801	G	BBC Radio Devon (<i>BBC South West</i>)	en	MoTuWeThFr..	0300-2300+	Barnstaple (EN-DVN)		2		392km	222°	35	info	
810	G	BBC Radio Scotland	en	Mo-Su	0500-2300+	Westerglen (SC-STL)		100		336km	320°	53	info	
810	G	BBC Radio Scotland	en	Mo-Su	0500-2300+	Burghead (SC-MOR)		100		484km	337°	48	info	
810	MKD	Makedonsko Radio 1	mk	Mo-Sa	2000-2300+	Ovče Pole (EA)	1200	(ND)		2111km	120°	46	info	
810	G	BBC Radio Scotland	en	Mo-Su	0500-2300+	Aberdeen/Redmoss (SC-ABC)		5		394km	344°	38	info	
810	E	SER (<i>Radio Madrid</i>)	es	Mo-Su	0000-2400	Madrid/Pozuelo de Alarcón (EAJ2/7) (MAD-M)		50	(ND)	1500km	191°	36	info	
819	EGY	ERTU Al-Barnameg al-Aam	ar	Mo-Su	0000-2400	Batrah (dqh)		1000	(ND)	3563km	122°	36	info	
828	G	Radio Aire 2	en	Mo-Su	0000-2400	Leeds/Morley (EN-WYK)	0.12n	0.12	110°	82km	272°	38	info	
837	G	BBC Asian Network		Mo-Su	0500-2300+	Leicester/Freemen's Common (EN-LEI)		0.7		133km	204°	41	info	
855	E	RNE Radio Nacional (<i>Murcia</i>)	es	Mo-Su	0000-2400	Murcia/Torre de Cotillas (RNE) (MUR-MU)		300		1746km	183°	43	info	
855	G	BBC Radio Lancashire (<i>BBC North West</i>)	en	Mo-Su	0500-2300+	Preston (EN-LNC)		1		147km	271°	41	info	
855	G	BBC Radio Norfolk (<i>East England</i>)	en	MoTuWeThFr..	0200-2300+	Postwick (EN-NFK)	1n	1		168km	136°	41	info	
855	E	RNE Radio Nacional (<i>Cantabria</i>)	es	Mo-Su	0000-2400	Santander/Rostrío (CNT-S)		50		1167km	194°	38	info	
855	ROU	SRR Radio România Actualități	ro	Mo-Su	0000-2400	Tâncăbești (București) (BU)		250		2149km	107°	38	info	
882	G	BBC Radio Wales	en	Mo-Su	0500-2300+	Washford (EN-SOM)		100		350km	217°	53	info	
882	G	BBC Radio Wales	en	Mo-Su	0500-2300+	Penmon (WA-AGS)		10		252km	261°	46	info	
882	G	BBC Radio Wales	en	Mo-Su	0500-2300+	Tywyn (WA-GWY)		5		281km	245°	41	info	
891	ALG	Chaîne 1	ar	Mo-Su	0000-2400	Ouled Fayet (16)		100n		1907km	171°	38	info	
900	I	RAI Radio1 (<i>Lombardia</i>) RAI Lombardia(1)	it	Mo-Su	0000-2400	Milano/Siziano (pv)	79n	50		1157km	140°	41	info	
					0520-0530+(1) 1010-1030+(1) 1040-1100+(1)									
909	G	BBC Radio 5 Live	en	Mo-Su	0000-2400	Moorside Edge (EN-WYK)	320n	400		103km	266°	69	info	
909	G	BBC Radio 5 Live	en	Mo-Su	0000-2400	Brookmans Park (EN-HTS)		200		221km	177°	60	info	
909	G	BBC Radio 5 Live	en	Mo-Su	0000-2400	Westerglen (SC-STL)		70		336km	320°	50	info	
909	G	BBC Radio 5 Live	en	Mo-Su	0000-2400	Clevedon (EN-SOM)	19n	75		307km	215°	47	info	
909	G	BBC Radio 5 Live	en	Mo-Su	0000-2400	Lisnagarvey/Blaw-Knox mast (NI-ANT)		5		383km	285°	37	info	
918	SVN	Radio Slovenija 1	sl	Mo-Su	2040-2300+	Ljubljana/Domžale (Radio Cesta) (lj)		300		1357km	122°	44	info	






















918	E	Radio Inter	es	Mo-Su	0000-2400	Madrid/Pozuelo (Ctra. Humera) (MAD-M)	50			1498km	191°	36	info	
945	G	Gold	en	Mo-Su	0000-2400	Derby/Quarndon (EN-DRB)	0.2			114km	224°	36	info	
954	E	Onda Cero (Madrid)	es	Mo-Su	0000-2400	Madrid/Pozuelo de Alarcón (EAJ2/7) (MAD-M)	50			1500km	191°	36	info	
963	TUN	RTT R.Tunis Chaîne Int.	fr	Mo-Su	2000-0803	Tunis/Djedeida (tun)	100			2037km	153°	37	info	
963	G	Sunrise Radio		Mo-Su	0000-2400	North East London/Lea Bridge Road (EN-GTL)	0.95			240km	175°	36	info	
972	G	Sunrise Radio		Mo-Su	0000-2400	London/Glade Lane (EN-GTL)	1			246km	180°	35	info	
981	ALG	Chaîne 2	tz	Mo-Su	0000-2400	Ouled Fayet (16)	100n			1907km	171°	38	info	
990	G	Hallam 2	en	Mo-Su	0000-2400	Doncaster/Crimpsall (EN-SYK)	0.25n	0.25	090°	58km	248°	42	info	
990	E	SER (Radio Bilbao)	es	Mo-Su	0000-2400	Bilbao/Monte Artxanda (PVA-BI)	25			1176km	190°	35	info	
999	I	RAI Radio1 (FM) (Piemonte) RAI Piemonte(1)	it	Mo-Su Mo-Sa Mo-Sa	0000-2400 0520-0530+ (1) 1010-1030+ (1)	Volpiano (to)	50			1115km	145°	39	info	
999	G	Rock FM 2	en	Mo-Su	0000-2400	Preston/Longton (EN-LNC)	0.5n	0.8	000°	163km	271°	36	info	
999	E	COPE (Madrid)	es	Mo-Su	0000-2400	Madrid/Majadahonda (MAD-M)	50			1500km	191°	35	info	
1008	HOL	GrootNieuws Radio	nl	Mo-Su	0000-2400	Zeewolde (Flevoland) (fle)	16n	100	133°	412km	109°	43	info	
1017	G	Free Radio 80's	en	Mo-Su	0000-2400	Shrewsbury (EN-SHP)	0.63			199km	236°	35	info	
1026	G	BBC Radio Cambridgeshire (East England)	en	MoTuWeThFr..SaSu	0200-2300+ 0400-2300+	Cambridge/Chesterton Fen (EN-CAM)	0.5			169km	169°	36	info	
1035	G	BBC Asian Network (BBC Yorkshire)	xx	MoTuWeTh...	1500-0000+ 1500-2300+	Sheffield/Broadfield Road (EN-SYK)	1			85km	243°	45	info	
1035	G	Lyca Dilse Radio 1035		Mo-Su	0000-2400	Crystal Palace (EN-GTL)	2.3n	2.5	325°	256km	176°	39	info	
1044	E	SER (Radio San Sebastián)	es	Mo-Su	0000-2400	San Sebastián/Monte Igueldo (PVA-SS)	100n	50		1163km	187°	40	info	
1053	G	TalkSPORT	en	Mo-Su	0000-2400	Hull/Paull (EN-EYK)	1			7km	91°	77	info	
1053	G	TalkSPORT	en	Mo-Su	0000-2400	Droitwich/Mast C-D (EN-WOR)	500n	500	040°	197km	218°	64	info	
1053	G	TalkSPORT	en	Mo-Su	0000-2400	Postwick (EN-NFK)	5.7n	18	115°	168km	136°	46	info	
1053	G	TalkSPORT	en	Mo-Su	0000-2400	Dumfries (SC-DGA)	10			251km	307°	43	info	
1053	G	TalkSPORT	en	Mo-Su	0000-2400	Stockton-on-Tees (EN-DUR)	1			117km	326°	41	info	
1053	G	TalkSPORT	en	Mo-Su	0000-2400	Tonbridge (EN-KNT)	4			289km	172°	40	info	
1053	G	TalkSPORT	en	Mo-Su	0000-2400	Brighton/Southwick (EN-ESU)	2.2			321km	179°	35	info	
1071	G	TalkSPORT	en	Mo-Su	0000-2400	Clipstone (EN-NHS)	1			80km	221°	44	info	
1071	G	TalkSPORT	en	Mo-Su	0000-2400	Newcastle upon Tyne/Wrekenton (EN-TYW)	1			157km	330°	38	info	
1089	G	TalkSPORT	en	Mo-Su	0000-2400	Moorside Edge (EN-WYK)	400n	400		103km	266°	68	info	
1089	G	TalkSPORT	en	Mo-Su	0000-2400	Brookmans Park/North T aerial (EN-HTS)	50n	400	160°	221km	177°	52	info	
1089	G	TalkSPORT	en	Mo-Su	0000-2400	Washford (EN-SOM)	80			350km	217°	50	info	

1089	G	TalkSPORT	en	Mo-Su	0000-2400	Westerglen (SC-STL)	26n	130		336km	320°	45	info	
1089	G	TalkSPORT	en	Mo-Su	0000-2400	Lisnagarvey (NI-ANT)		13		383km	285°	40	info	
1107	G	TalkSPORT	en	Mo-Su	0000-2400	Boston/Kirton Drove (EN-LIN)		1		82km	170°	44	info	
1107	G	TalkSPORT	en	Mo-Su	0000-2400	Lydd/Romney Marsh (EN-KNT)		2		319km	164°	35	info	
1107	SRB	Radio Beograd 1	sr	Mo-Su	0000-2400	Novi Sad/Orlovat (Voj-sdb)	76n	60		1765km	114°	35	info	
1116	G	BBC Radio Derby (BBC East Midlands) (BBC East Midlands)	en	MoTuWeThFr..SaSu	0400-2300+ 0500-2300+	Derby/Burnaston Lane (EN-DRB)		1		124km	222°	40	info	
1125	BEL	RTBF Vivacité	fr	Mo-Su	0000-2400	Houdeng (wal-hnt)	10n	10		472km	138°	39	info	
1152	G	Smooth Radio	en	Mo-Su	0000-2400	Brundall/Ferry Lane (EN-NFK)		0.83		168km	136°	37	info	
1152	G	Metro Radio 2	en	Mo-Su	0000-2400	Greenside (EN-TYW)	0.9n	1.8	070°	166km	327°	36	info	
1161	G	Viking 2	en	Mo-Su	0000-2400	Goxhill/Neatgangs Lane (EN-LIN)		0.35		1km	146°	91	info	
1170	SVN	Radio Capodistria	it	Mo-Su	0000-2400	Beli Križ (kp)	60n	15		1350km	127°	36	info	
1170	G	TFM 2	en	Mo-Su	0000-2400	Stockton-on-Tees (EN-DUR)		0.32		117km	326°	35	info	
1179	ROU	SRR Radio România Actualități	ro	Mo-Su	0000-2400	Bacău/Galbeni (BC)	320n	200		2066km	101°	39	info	
1179	E	SER (Radio Valencia)	es	Mo-Su	0000-2400	València/Camino Rec d'Orellana (VAL-V)		50		1590km	180°	35	info	
1197	G	Absolute Radio	en	Mo-Su	0000-2400	Nottingham/Trowell (EN-NHS)		0.5		104km	216°	38	info	
1197	G	Absolute Radio	en	Mo-Su	0000-2400	Hoo St Werburgh (EN-KNT)		2		263km	166°	36	info	
1215	G	Absolute Radio	en	Mo-Su	0000-2400	Hull/Paull (EN-EYK)		0.32		7km	91°	72	info	
1215	G	Absolute Radio	en	Mo-Su	0000-2400	Moorside Edge (EN-WYK)	200n	200	090°	103km	266°	64	info	
1215	G	Absolute Radio	en	Mo-Su	0000-2400	Droitwich/Mast C-D (EN-WOR)	110n	110	025°	197km	218°	56	info	
1215	G	Absolute Radio	en	Mo-Su	0000-2400	Washford (EN-SOM)		100		350km	217°	50	info	
1215	G	Absolute Radio	en	Mo-Su	0000-2400	Brookmans Park/4 wire T aerial (EN-HTS)	8.2n	130	175°	221km	177°	43	info	
1215	G	Absolute Radio	en	Mo-Su	0000-2400	Newcastle upon Tyne/Wrekenton (EN-TYW)		2.2		157km	330°	41	info	
1215	G	Absolute Radio	en	Mo-Su	0000-2400	Lisnagarvey (NI-ANT)		16		383km	285°	39	info	
1215	G	Absolute Radio	en	Mo-Su	0000-2400	Westerglen (SC-STL)	7.9n	100	080°	336km	320°	38	info	
1215	G	Absolute Radio	en	Mo-Su	0000-2400	Postwick (EN-NFK)		1.2		168km	136°	37	info	
1233	G	Absolute Radio	en	Mo-Su	0000-2400	Sheffield/Broadfield Road (EN-SYK)		0.3		85km	243°	37	info	
1242	G	Absolute Radio	en	Mo-Su	0000-2400	Boston/Kirton Drove (EN-LIN)		2		82km	170°	46	info	
1242	G	Absolute Radio	en	Mo-Su	0000-2400	Stockton-on-Tees (EN-DUR)		1		117km	326°	40	info	
1260	G	BBC Radio York (BBC Yorkshire)	en	MoTuWeThFr..SaSu	0430-2300+ 0500-2300+	Scarborough/Row Bow (EN-NYK)		0.1		62km	353°	35	info	
1296	E	COPE (Valencia)	es	Mo-Su	0000-2400	València/Castellar (VAL-V)		50		1591km	180°	35	info	
1305	G	Hallam 2	en	Mo-Su	0000-2400	Barnsley/Ardsley (EN-SYK)		0.15		74km	256°	35	info	
1332	G	Smooth Radio	en	Mo-Su	0000-2400	Peterborough/Gunthorpe (EN-CAM)		0.6		122km	177°	36	info	
1341	G	BBC Radio Ulster	en	MoTuWeThFr..	0530-	Lisnagarvey/Blaw-Knox		160		383km	285°	48	info	

				enSa.		0000+	mast (NI-ANT)										
				enSu		0545- 0100+ 0600- 0100+											
1350	G	Kingstown Hospital Radio (LPAM)		en				Hull/Kingstown Gnrl.Hospital (EN-EYK)	0.001		3km	334°	56	info				
1368	G	BBC Radio Lincolnshire (BBC East Yorks & Lincs)		en	Mo-Su		1300-2300+	Lincoln/Swan Pool (EN-LIN)	1n	2	57km	196°	44	info				
1368	G	Manx Radio		en	Mo-Su		0400-0000+	Douglas/Foxdale (IOM)	6.3n	20	284km	282°	38	info				
1386	LTU	Radio Liberty		ru	Mo-Su		2000-0200+	Kaunas/Sitkūnai (Kau)		150	1563km	75°	36	info				
1413	MDA	Vesti FM		ru	Mo-Su		0000-2400	Grigoriopol/Maiac (TN)		500	2205km	97°	39	info				
1422	ALG	Chaîne 3 Radio Coran(1)		fr	Mo-Su	ar	2200-2300 2300-1200(1)	Ouled Fayet (16)		50	1907km	171°	35	info				
1458	G	Lyca Radio 1458			Mo-Su		0000-2400	Brookmans Park/4 wire T aerial (EN-HTS)	16n	130	155°	221km	177°	44	info			
1458	G	BBC Radio Newcastle (BBC North East & Cumbria)		en	Mo-Su		0000-2400	Newcastle upon Tyne/Wrekenton (EN-TYW)		2	157km	330°	37	info				
1485	G	BBC Radio Humberside (BBC East Yorks & Lincs)		en	MoTuWeThFr..	en	0300-2300+ 0400-2300+	Hull/Paull (EN-EYK)		2	7km	91°	79	info				
1485	G	BBC Radio Merseyside (BBC North West)		en	Mo-Su		0400-2300+	Wallasey (EN-MER)		2	182km	261°	36	info				
1503	G	BBC Radio Stoke (BBC West Midlands)		en	Mo-Su		0500-2300+	Stoke-on-Trent/Sideway (EN-SFS)		1	147km	237°	35	info				
1521	ARS	SBC Radio Riyadh		ar	Mo-Su		1700-0300	Duba (tbk)	5000n	2000	295°	4134km	120°	37	info			
1530	G	Pulse 2		en	Mo-Su		0000-2400	Huddersfield/Vicars Lot (EN-WYK)		0.74	103km	267°	37	info				
1548	G	Gold		en	Mo-Su		0000-2400	London/Saffron Green (EN-HTS)	3.9n	98	160°	228km	178°	37	info			
1584	G	BBC Radio Nottingham (BBC East Midlands)		en	MoTuWeTh...	en	0500-2300+ 0600-0000+ 0600-2300+	Clipstone (EN-NHS)		1	80km	221°	39	info				

program list

#	kHz	m	Cty	program	lan	days	on-off	transmitter location	Pdir	TPwr	target	Dist	azi	dBμV	
1	1161	G		Viking 2	en	Mo-Su	0000-2400	Goxhill/Neatgangs Lane (EN-LIN)		0.35		1km	146°	91	info
2	1485	G		BBC Radio Humberside (BBC East Yorks & Lincs)	en	MoTuWeThFr..	0300-2300+ 0400-2300+	Hull/Paull (EN-EYK)		2		7km	91°	79	info
3	1053	G		TalkSPORT	en	Mo-Su	0000-2400	Hull/Paull (EN-EYK)		1		7km	91°	77	info
4	1215	G		Absolute Radio	en	Mo-Su	0000-2400	Hull/Paull (EN-EYK)		0.32		7km	91°	72	info
5	909	G		BBC Radio 5 Live	en	Mo-Su	0000-2400	Moorside Edge (EN-WYK)	320n	400		103km	266°	69	info
6	1350	G		Kingstown Hospital Radio (LPAM)	en			Hull/Kingstown Gnrl.Hospital (EN-EYK)		0.001		3km	334°	56	info
7	810	G		BBC Radio Scotland	en	Mo-Su	0500-2300+	Westerglen (SC-STL)		100		336km	320°	53	info
8	882	G		BBC Radio	en	Mo-Su	0500-	Washford (EN-SOM)		100		350km	217°	53	info

9	738	E	Wales RNE Radio Nacional (<i>Cataluña</i>)	es	MoTuWeThFr..	1315-2300+	Barcelona/Palau de Plegamans (CAT-B)	600		1365km	171° 48'	info 
10	1341	G	BBC Radio Ulster	en en en	MoTuWeThFr..Sa.Su	0530-0000+ 0545-0100+ 0600-0100+	Lisnagarvey/Blaw-Knox mast (NI-ANT)	160		383km	285° 48'	info 
11	810	MKD	Makedonsko Radio 1	mk	Mo-Sa	2000-2300+	Ovče Pole (EA)	1200	(ND)	2111km	120° 46'	info 
12	549	IRL	Spirit Radio	en	Mo-Su	0600-2300+	Carrickroe (MN)	25		444km	282° 46'	info 
13	1035	G	BBC Asian Network (<i>BBC Yorkshire</i>)	xx xx	MoTuWeTh...Fr..	1500-0000+ 1500-2300+	Sheffield/Broadfield Road (EN-SYK)	1		85km	243° 45'	info 
14	918	SVN	Radio Slovenija 1	sl	Mo-Su	2040-2300+	Ljubljana/Domžale (Radio Cesta) (lj)	300		1357km	122° 44'	info
15	1368	G	BBC Radio Lincolnshire (<i>BBC East Yorks & Lincs</i>)	en	Mo-Su	1300-2300+	Lincoln/Swan Pool (EN-LIN)	1n	2	57km	196° 44'	info 
16	1458	G	Lyca Radio 1458		Mo-Su	0000-2400	Brookmans Park/4 wire T aerial (EN-HTS)	16n	130	155°	221km 177° 44'	info
17	531	ALG	Jil FM	ar	Mo-Su	0000-2400	F'Kirina (4)	300	(ND)	2086km	160° 43'	info 
18	549	UKR	UR 1 Persha Prog.	uk	Mo-Su	1400-1000+	Mykolaiv/Luch (MY)	1400n	720	120°	2412km 95° 43'	info 
19	774	G	BBC Radio Leeds (BBC Yorkshire) (<i>BBC Yorkshire</i>)	en	MoTuWeThFr..	2100-2300+	New Farnley (EN-WYK)	0.5		86km	275° 43'	info 
20	1008	HOL	GrootNieuws Radio	nl	Mo-Su	0000-2400	Zeewolde (Flevoland) (fle)	16n	100	133°	412km 109° 43'	info 
21	630	TUN	RTT Radio Nationale		Mo-Su	0000-2400	Tunis/Djedeida (tun)	300		2037km	153° 42'	info
22	720	G	BBC Radio 4	en	Mo-Su	0420-0000+	Lisnagarvey/Blaw-Knox mast (NI-ANT)	10		383km	285° 42'	info 
23	990	G	Hallam 2	en	Mo-Su	0000-2400	Doncaster/Crimpsall (EN-SYK)	0.25n	0.25	090°	58km 248° 42'	info 
24	576	BUL	BNR Horizont	tr	Mo-Su	1830-2300+	Vidin/Gramada (RPS2) (vdn)	400n	200	115°	2000km 114° 41'	info 
25	576	E	RNE Radio Nacional (<i>Barcelona</i>)	es es	MoTuWeTh..SuFrSa.	2200-0525+ 2200-0700+	Barcelona/Palau de Plegamans (CAT-B)	100		1365km	171° 41'	info 
26	630	G	BBC Radio Cornwall (<i>BBC South West</i>)	en	Mo-Su	0000-2400	Redruth/Lanner Hill (EN-CNW)	10n	2	513km	223° 41'	info 
27	837	G	BBC Asian Network		Mo-Su	0500-2300+	Leicester/Freemen's Common (EN-LEI)	0.7		133km	204° 41'	info 
28	855	G	BBC Radio Lancashire (<i>BBC North West</i>)	en	Mo-Su	0500-2300+	Preston (EN-LNC)	1		147km	271° 41'	info 
29	855	G	BBC Radio Norfolk (<i>East England</i>)	en en	MoTuWeThFr..SaSu	0200-2300+ 0400-2300+	Postwick (EN-NFK)	1n	1	168km	136° 41'	info 
30	657	I	RAI Radio1 (<i>Toscana</i>) RAI Toscana(1)	it it it it	Mo-Su Mo-Sa Mo-SaSu	0000-2400 0520-0530+ (1) 1010-1030+ (1) 1040-1100+ (1)	Pisa/Coltano (pi)	100	(ND)	1368km	141° 41'	info 
31	783	E	COPE (<i>Miramar</i>)	es	Mo-Su	0000-2400	Barcelona/Ctra.Consería (EAJ39) (CAT-B)	100n	50	1376km	171° 40'	info 
32	1044	E	SER (<i>Radio San</i>	es	Mo-Su	0000-	San Sebastián/Monte	100n	50	1163km	187° 40'	info 

			<i>Sebastián</i>			2400		Igueldo (PVA-SS)												
33	1116	G	BBC Radio Derby (BBC East Midlands) (<i>BBC East Midlands</i>)	en en	MoTuWeThFr..SaSu	0400-2300+ 0500-2300+		Derby/Burnaston Lane (EN-DRB)		1		124km	222°	40	info					
34	558	G	Sawt Al-Khaleej KBS World Radio(1) Israel Radio(2)	ar ar	MoTuWeThFr..Sa.Su.Sa.	2200-0300+ 2200-2230+ (1) 2200-2300+ 2230-2300+ (2)		Crystal Palace (EN-GTL)	0.91n	1	325°	256km	176°	39	info					
35	666	G	BBC Radio York (<i>BBC Yorkshire</i>)	en	Mo-Su	0000-2400		Fulford (EN-NYK)	0.05n	0.5		55km	297°	39	info					
36	1035	G	Lyca Dilse Radio 1035		Mo-Su	0000-2400		Crystal Palace (EN-GTL)	2.3n	2.5	325°	256km	176°	39	info					
37	1125	BEL	RTBF Vivacité	fr	Mo-Su	0000-2400		Houdeng (wal-hnt)	10n	10		472km	138°	39	info					
38	1179	ROU	SRR Radio România Actualități	ro	Mo-Su	0000-2400		Bacău/Galbeni (BC)	320n	200		2066km	101°	39	info					
39	1584	G	BBC Radio Nottingham (<i>BBC East Midlands</i>)	en en en	MoTuWeTh...Sa.Su	0500-2300+ 0600-0000+ 0600-2300+		Clipstone (EN-NHS)		1		80km	221°	39	info					
40	1413	MDA	Vesti FM	ru	Mo-Su	0000-2400		Grigoriopol/Maiac (TN)		500		2205km	97°	39	info					
41	999	I	RAI Radio1 (FM) (<i>Piemonte</i>) RAI Piemonte(1)	it it it	Mo-Su Mo-Sa Mo-Sa	0000-2400 0520-0530+ (1) 1010-1030+ (1)		Volpiano (to)		50		1115km	145°	39	info					
42	540	E	Onda Cero (<i>Cataluña</i>)	es	Mo-Su	0000-2400		Barcelona/EAJ15 (CAT-B)		50	(ND)	1375km	171°	38	info					
43	729	GRC	ERA Proto Programma	el	Mo-Su	0000-2400		Athinai/Agios Stefanos (att-est)		100		2526km	123°	38	info					
44	756	G	BBC Radio Cumbria (<i>BBC North East & Cumbria</i>)	en	Mo-Su	0000-2400		Carlisle/Brisco (EN-CUM)		1		211km	308°	38	info					
45	828	G	Radio Aire 2	en	Mo-Su	0000-2400		Leeds/Morley (EN-WYK)	0.12n	0.12	110°	82km	272°	38	info					
46	981	ALG	Chaîne 2	tz	Mo-Su	0000-2400		Ouled Fayet (16)		100n		1907km	171°	38	info					
47	1368	G	Manx Radio	en	Mo-Su	0400-0000+		Douglas/Foxdale (IOM)	6.3n	20		284km	282°	38	info					
48	891	ALG	Chaîne 1	ar	Mo-Su	0000-2400		Ouled Fayet (16)		100n		1907km	171°	38	info					
49	576	ALG	Chaîne 1	ar	Mo-Su	0000-2400		Kenadsa (Béchar) (8)	130n	400	230°	2469km	185°	37	info					
50	963	TUN	RTT R.Tunis Chaîne Int.	fr	Mo-Su	2000-0803		Tunis/Djedeida (tun)		100		2037km	153°	37	info					
51	1152	G	Smooth Radio	en	Mo-Su	0000-2400		Brundall/Ferry Lane (EN-NFK)		0.83		168km	136°	37	info					
52	1458	G	BBC Radio Newcastle (<i>BBC North East & Cumbria</i>)	en	Mo-Su	0000-2400		Newcastle upon Tyne/Wrekenton (EN-TYW)		2		157km	330°	37	info					
53	1521	ARS	SBC Radio Riyadh	ar	Mo-Su	1700-0300		Duba (tbk)	5000n	2000	295°	4134km	120°	37	info					
54	1530	G	Pulse 2	en	Mo-Su	0000-2400		Huddersfield/Vicars Lot (EN-WYK)		0.74		103km	267°	37	info					
55	1548	G	Gold	en	Mo-Su	0000-2400		London/Saffron Green (EN-HTS)	3.9n	98	160°	228km	178°	37	info					
56	738	G	BBC Radio	en	Mo-Su	0000-		Worcester (EN-WOR)		0.44		214km	217°	36	info					

			Hereford & Worcester (<i>BBC West Midlands</i>)		2400										
57	819	EGY	ERTU Al-Barnameg al-Aam	ar	Mo-Su	0000-2400	Batrah (dqh)	1000	(ND)	3563km	122°	36	info		
58	918	E	Radio Inter	es	Mo-Su	0000-2400	Madrid/Pozuelo (Ctra. Humera) (MAD-M)	50		1498km	191°	36	info		
59	963	G	Sunrise Radio		Mo-Su	0000-2400	North East London/Lea Bridge Road (EN-GTL)	0.95		240km	175°	36	info		
60	999	G	Rock FM 2	en	Mo-Su	0000-2400	Preston/Longton (EN-LNC)	0.5n	0.8	000°	163km	271°	36	info	
61	1026	G	BBC Radio Cambridgeshire (<i>East England</i>)	en	MoTuWeThFr..SaSu	0200-2300+ 0400-2300+	Cambridge/Chesterton Fen (EN-CAM)	0.5		169km	169°	36	info		
62	1152	G	Metro Radio 2	en	Mo-Su	0000-2400	Greenside (EN-TYW)	0.9n	1.8	070°	166km	327°	36	info	
63	1170	SVN	Radio Capodistria	it	Mo-Su	0000-2400	Beli Križ (kp)	60n	15		1350km	127°	36	info	
64	1386	LTU	Radio Liberty	ru	Mo-Su	2000-0200+	Kaunas/Sitkūnai (Kau)	150		1563km	75°	36	info		
65	1485	G	BBC Radio Merseyside (<i>BBC North West</i>)	en	Mo-Su	0400-2300+	Wallasey (EN-MER)	2		182km	261°	36	info		
66	765	G	BBC Essex (<i>East England</i>)	en	MoTuWeThFr..SaSu	0200-2300+ 0400-2300+	Chelmsford/Baker's Wood (EN-ESX)	0.5		229km	167°	35	info		
67	801	G	BBC Radio Devon (<i>BBC South West</i>)	en	MoTuWeThFr..SaSu	0300-2300+ 0400-2300+	Barnstaple (EN-DVN)	2		392km	222°	35	info		
68	1017	G	Free Radio 80's	en	Mo-Su	0000-2400	Shrewsbury (EN-SHP)	0.63		199km	236°	35	info		
69	1107	SRB	Radio Beograd 1	sr	Mo-Su	0000-2400	Novi Sad/Orlovat (Voj-sdb)	76n	60		1765km	114°	35	info	
70	1170	G	TFM 2	en	Mo-Su	0000-2400	Stockton-on-Tees (EN-DUR)	0.32		117km	326°	35	info		
71	1503	G	BBC Radio Stoke (<i>BBC West Midlands</i>)	en	Mo-Su	0500-2300+	Stoke-on-Trent/Sideway (EN-SFS)	1		147km	237°	35	info		
72	1422	ALG	Chaîne 3 Radio Coran(1)	fr ar	Mo-Su Mo-Su	2200-2300 2300-1200(1)	Ouled Fayet (16)	50		1907km	171°	35	info		

list all broadcasts any time

This site is designed for non-professional purposes. Signal levels and coverages are only roughly calculated.

FMSCAN software development: Peer-Axel Kroske, database administration by Günter Lorenz
 transmitter data provided by AMLIST, the international radio frequency database for FM, AM and short wave compiled by DX enthusiasts all over the world. Please help us to maintain transmitter data accurate.